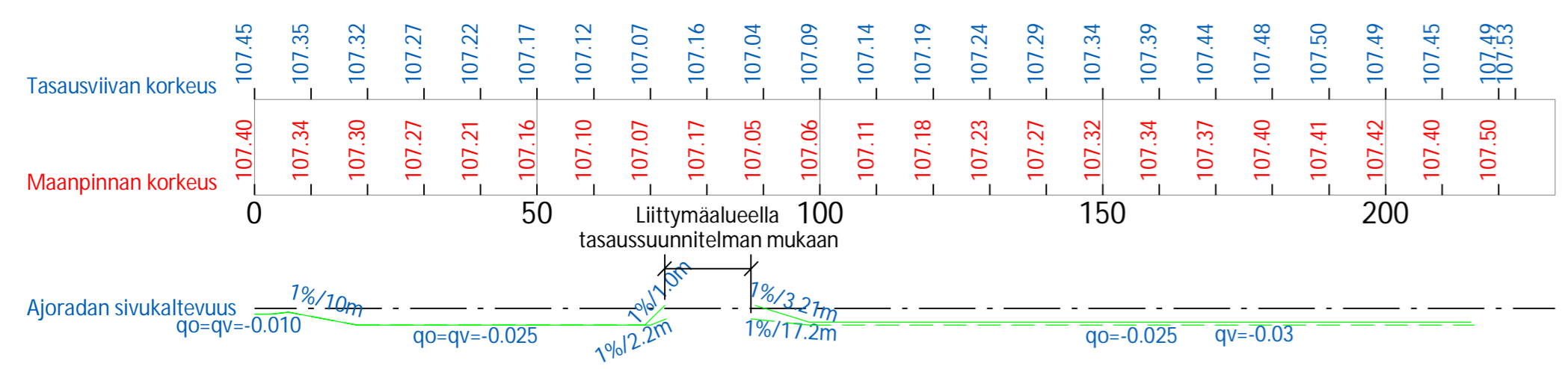
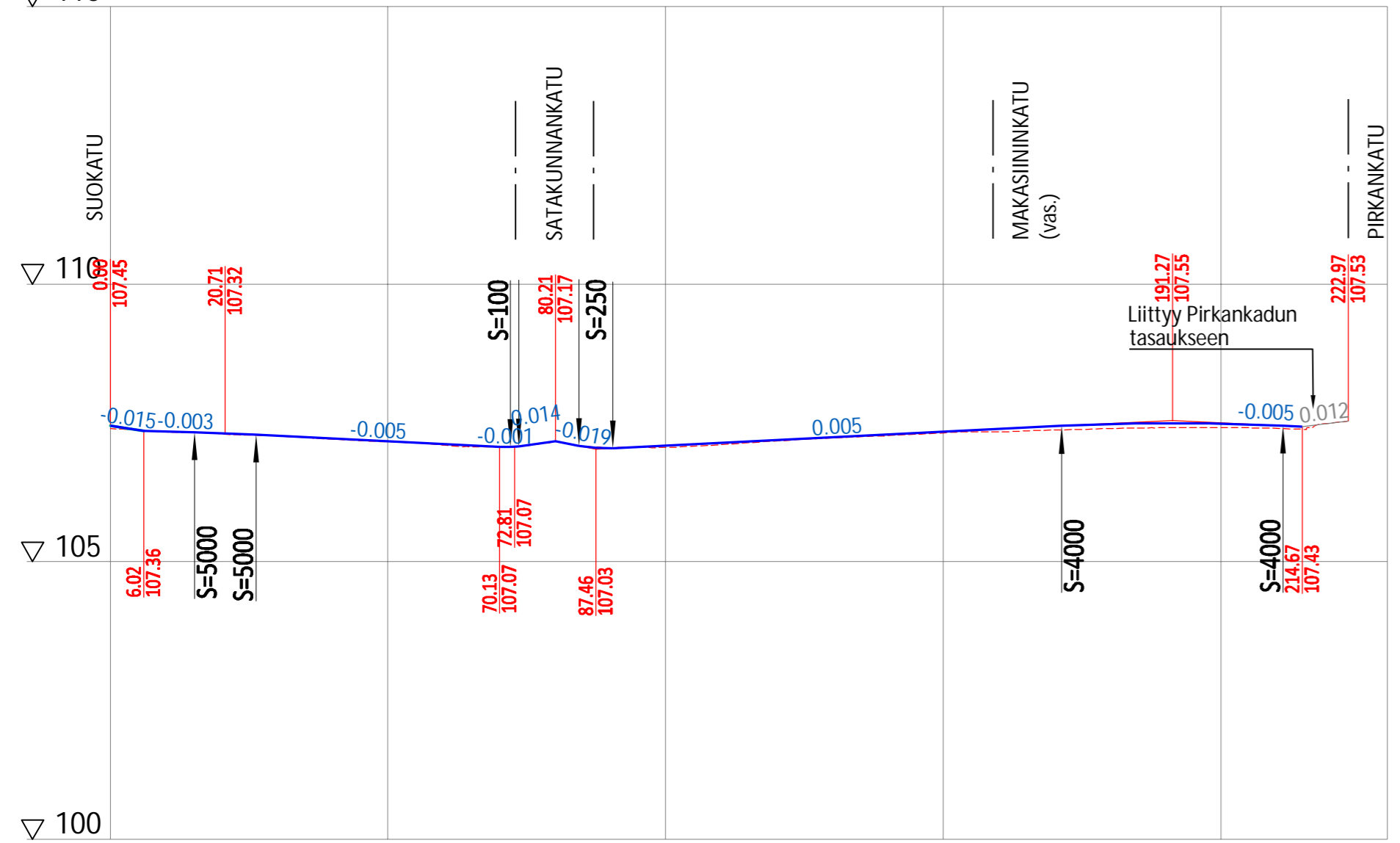
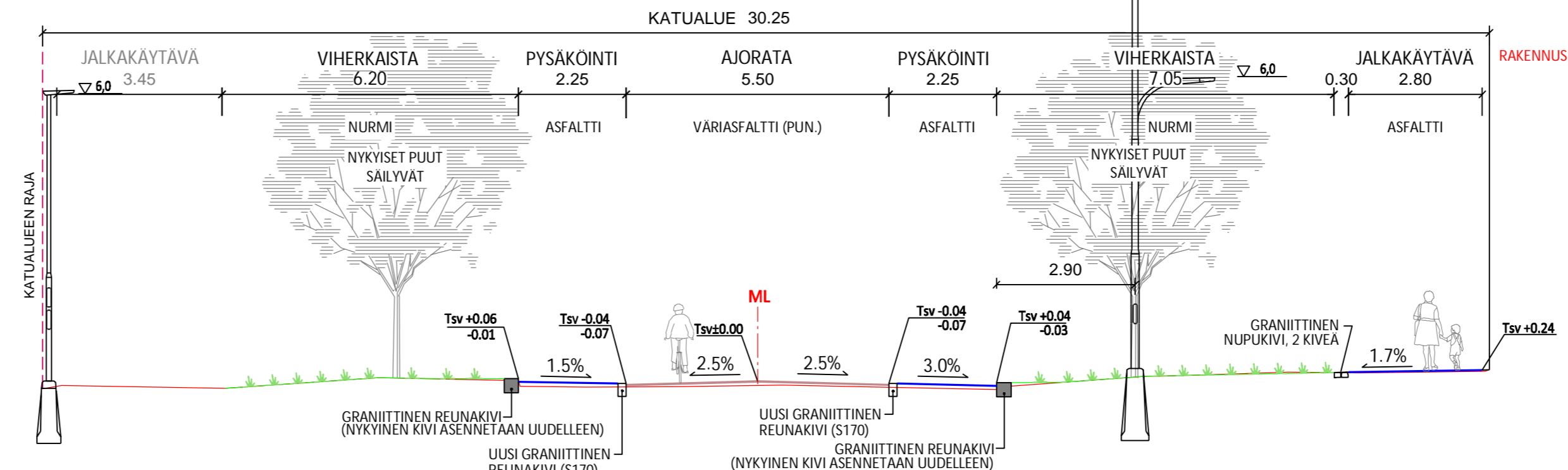


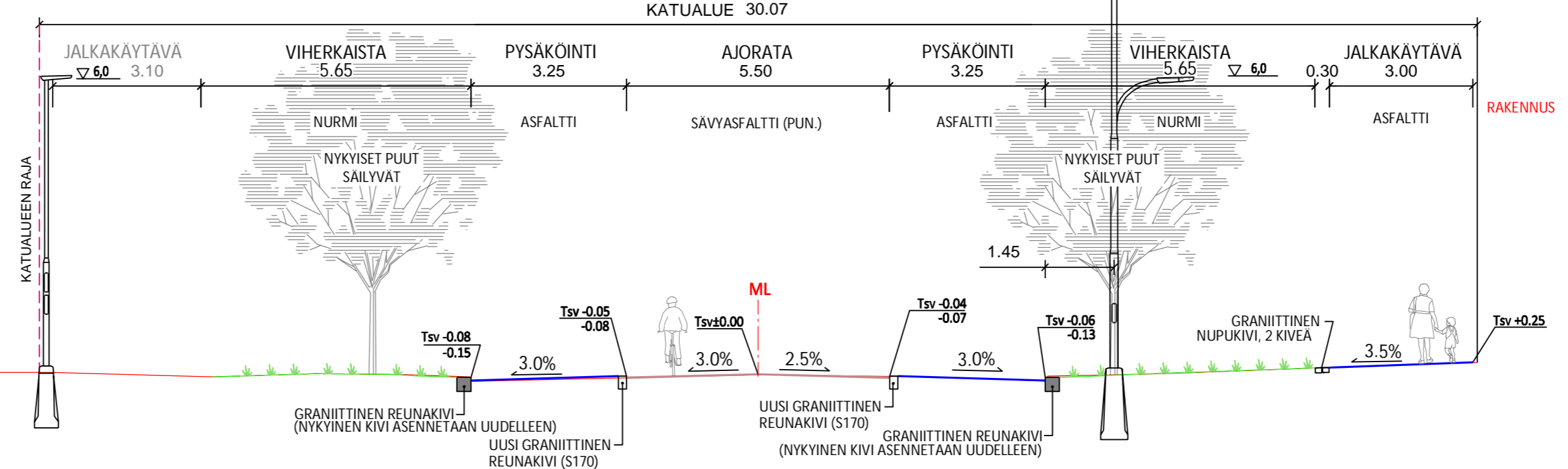
# SOTKANKATU



## SOTKANKATU VÄLI: SUOKATU - SATAKUNNANKATU



## SOTKANKATU VÄLI: SATAKUNNANKATU - PIRKANKATU



Rev.	Pvm	Muutostapahtuma	Suunn.	Hyv.
A	20.11.2022	Ajoradan reunoilta poistettu kiveysalueet, tilalla madallettu reunakivi. Ajoradan leveys muutettu 5.5 m:iin.	KaLa	

Tässä suunnitelmassa on käytetty ETRS-GK24/N2000 taso- ja korkeuskoordinaatistoa.

**TAMPEREEN KAUPUNKI**  
KAUPUNKIYMPÄRISTÖN PALVELUALUE

Kaupunkiympäristön rakennuttaminen ja ylläpito

**SOTKANKATU**  
IV ko. (AMURI A) ja V ko. (AMURI B)

**KATUSUUNNITELMA**  
PITUUSLEIKKAUS 1:1000/1:100  
TYYPPIPOIKKILEIKKAUKSET 1:100

Ylan päätös:	
Suunnittelupäällikön päätös:	/
Muutos	A - 20.11.2022
Tark.	
Hyv.	
Pvm.	31.5.2022
Korvaa piir.n:o	
Ark.n:o	
Piir.n:o	1/21799/2

**RAMBOLL** Ramboll Finland Oy  
Kansikatu 5 B  
33100 Tampere  
puh. 020 755 611

Piirt. E.Ränkman  
Suunn. E.Ränkman  
Tark. K.Lappalainen